

RuhrEscape GmbH - Ihr Escaperoom-Erlebnis!

15 %

📍 45137 Essen + 2 weitere Orte



Ihr Kartenvorteil

15 % Rabatt auf den Gesamtpreis für Teams ab 4 Personen in einem Escape Room.

Legt die Stadtwerke Wesel Card bei eurer Buchung vor Ort vor und erhaltet den Rabatt. Bei Online-Buchung könnt ihr die Karte im Nachgang nachzeigen und den Rabatt somit erhalten.

Beschreibung

Ein Team, eine Stunde Zeit, ein Ziel. Die Welt retten! Was klingt, wie der Titel eines actionreichen Blockbusters im Kino, können Sie bei "RuhrEscape" hautnah und live erleben. Sie suchen mit Ihrem Team gemeinsam nach Hinweisen und hierbei sollten Kommunikation, Teamwork, Geschick und logisches Denken nicht fehlen. Denn die Uhr tickt, 60 Minuten um vor Ablauf der Frist eine Mission zu erfüllen, ob als Privatermittler, Forscher oder Meisterdieb - Stellen Sie sich der Herausforderung mit Arbeitskollegen, Freunden oder der Familie. Doch warten Sie nicht zu lange, die Uhr tickt bereits.

Über den Anbieter

RuhrEscape GmbH

Kurfürstenstr. 54
45137 Essen

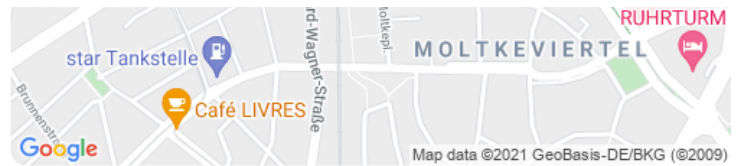
📍 Route planen

Weitere Informationen



E-Mail: info@ruhrescape.de

Internet: <https://ruhrescape.de>



Buchungsinformation

E-Mail: info@ruhrescape.de

Internet: <https://ruhrescape.de>

Anfahrt


Von: 46485 Wesel, Deutschland

Nach: L451 54, 45138 Essen, Deutschland


 44 Minuten (45,0 km)


[Auf Google Maps ansehen](#) 


 Auf **In d. Luft** nach **Nordosten** Richtung **Am Wasserwerk** starten
1 Minute (0,6 km)


 **Rechts** abbiegen auf **Kiek In den Busch**
1 Minute (0,2 km)

 Im Kreisverkehr **dritte** Ausfahrt (**Aaper Weg**) nehmen
1 Minute (0,3 km)

 **Rechts** abbiegen auf **Schermbecker Landstraße/B58**
5 Minuten (4,3 km)

 **Rechts** abbiegen auf **A3** Richtung **Oberhausen**
10 Minuten (16,4 km)

 **Links** halten und weiter auf **A516**
3 Minuten (5,1 km)

 Weiter auf **B223**
7 Minuten (3,7 km)

↩ **Links** abbiegen auf **Danziger Str.**

3 Minuten (1,4 km)

↑ Weiter auf **Zechenbahn**

2 Minuten (0,6 km)

↪ **Rechts** abbiegen auf **Mannesmannallee/Mellinghofer Str.**

1 Minute (0,3 km)

↑ Auf **A40** über die Auffahrt **Essen**

8 Minuten (11,2 km)

↪ Leicht **rechts** abbiegen auf **Heilermannstraße** (Schilder nach **Essen-Huttrop**)

1 Minute (0,3 km)

↪ **Rechts** abbiegen auf **Steeler Str.**

1 Minute (73 m)

↪ **Rechts** abbiegen auf **Kurfürstenstraße**

Das Ziel befindet sich auf der rechten Seite

1 Minute (0,5 km)
