

POCO – Der Superwohnmarkt – Wohnen für weniger Geld 10 %

 94469 Deggendorf + 124 weitere Orte



Ihr Kartenvorteil

Sie erhalten in allen POCO-Einrichtungsmärkten bei Vorlage der Stadtwerke Wesel Card **10 % Rabatt**. Der Preisrabatt wird ausschließlich auf nicht bereits im Preis reduzierte Sortimentsware, nicht auf Werbeware, nicht auf Hot Deal- Artikel sowie Klein- und Großelektroartikel gewährt. Der Rabatt ist nicht mit anderen Rabattaktionen kombinierbar. Die Stadtwerke Wesel Card ist im POCO-Markt vorzulegen, bitte nennen Sie als Stichwort "CityPower-Vorteil".

Beschreibung

Suchen Sie schönes Wohnen für weniger Geld? Dann sind Sie in der POCO-Welt genau richtig! Denn wir sind der Einrichtungsdiscouter mit einem riesigen Sortiment an günstigen Möbeln: über Haushaltswaren, Heimtextilien, Tapeten, strapazierfähigen Bodenbelägen, Teppichen, Küchen und Elektro bis hin zu Deko und Geschenkartikeln. Produkte namhafter Markenhersteller sind genauso im Angebot wie besonders günstige, exklusiv für POCO hergestellte Eigenmarken. Kunden schätzen neben dem exzellenten Preis-Leistungs-Verhältnis besonders den kompetenten Service im Markt vor Ort.

Über den Anbieter

POCO Einrichtungsmärkte GmbH

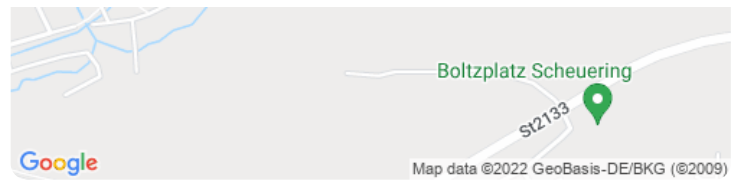
Ruselstraße 78
94469 Deggendorf

 [Route planen](#)



Weitere Informationen

Internet: <https://www.poco.de>



Anfahrt


Von: 46485 Wesel, Deutschland

Nach: Ruselstraße 78, 94469 Deggendorf, Deutschland


 6 Stunden, 57 Minuten (665 km)


[Auf Google Maps ansehen](#) 


 Auf **In d. Luft** nach **Nordosten** Richtung **Am Wasserwerk** starten
1 Minute (0,6 km)


 **Rechts** abbiegen auf **Kiek In den Busch**
1 Minute (0,2 km)


 Im Kreisverkehr **dritte** Ausfahrt (**Aaper Weg**) nehmen
1 Minute (0,3 km)

 **Rechts** abbiegen auf **Schermbecker Landstraße/B58**
5 Minuten (4,3 km)

 **Rechts** abbiegen auf **A3** Richtung **Oberhausen**
10 Minuten (16,4 km)

 **Links** halten und weiter auf **A516**
3 Minuten (5,1 km)

 Weiter auf **B223**
1 Minute (0,6 km)

 **Rechts** abbiegen auf **A42** Richtung **Kamp-Lintfort**
2 Minuten (3,5 km)

 Am Autobahnkreuz **8-Kreuz Oberhausen-Westrechts** halten und den Schildern **A3** in Richtung **Köln/Düsseldorf** folgen
44 Minuten (68,7 km)

↑ **Links** halten und auf **A3** bleiben

1 Stunde, 49 Minuten (180 km)

↑ **Links** halten und auf **A3** bleiben

Teile dieser Straße können zeitweise gesperrt sein.

2 Stunden, 16 Minuten (221 km)

↑ **Rechts** halten, auf **A3** bleiben und der Beschilderung für **Regensburg/Prag/Amberg/Berlin/A9/Dresden** folgen

1 Stunde, 32 Minuten (155 km)

↑ Die Ausfahrt **109-Metten** nehmen

1 Minute (0,4 km)

↙ **Links** abbiegen

4 Minuten (4,4 km)

↻ Im Kreisverkehr **dritte** Ausfahrt (**Mettener Str.**) nehmen

1 Minute (0,2 km)

↻ Im Kreisverkehr **erste** Ausfahrt nehmen, um auf **Mettener Str.** zu bleiben

1 Minute (0,2 km)

↑ Weiter auf **Otto-Denk-Straße**

1 Minute (83 m)

↙ **Links** abbiegen auf **Güterstraße**

1 Minute (0,4 km)

↻ Im Kreisverkehr **erste** Ausfahrt (**Bahnhofstraße**) nehmen

1 Minute (77 m)

↙ **Links** abbiegen auf **Detterstraße**

1 Minute (0,6 km)

↑ Weiter auf **Egger Str.**

1 Minute (0,2 km)

↑ Weiter auf **Ruselstraße**

3 Minuten (2,1 km)

