

POCO – Der Superwohnmarkt – Wohnen für weniger Geld 10 %

📍 47053 Duisburg + 124 weitere Orte



Ihr Kartenvorteil

Sie erhalten in allen POCO-Einrichtungsmärkten bei Vorlage der Stadtwerke Wesel Card **10 % Rabatt**. Der Preisrabatt wird ausschließlich auf nicht bereits im Preis reduzierte Sortimentsware, nicht auf Werbeware, nicht auf Hot Deal- Artikel sowie Klein- und Großelektroartikel gewährt. Der Rabatt ist nicht mit anderen Rabattaktionen kombinierbar. Die Stadtwerke Wesel Card ist im POCO-Markt vorzulegen, bitte nennen Sie als Stichwort "CityPower-Vorteil".

Beschreibung

Suchen Sie schönes Wohnen für weniger Geld? Dann sind Sie in der POCO-Welt genau richtig! Denn wir sind der Einrichtungsdiscouter mit einem riesigen Sortiment an günstigen Möbeln: über Haushaltswaren, Heimtextilien, Tapeten, strapazierfähigen Bodenbelägen, Teppichen, Küchen und Elektro bis hin zu Deko und Geschenkartikeln. Produkte namhafter Markenhersteller sind genauso im Angebot wie besonders günstige, exklusiv für POCO hergestellte Eigenmarken. Kunden schätzen neben dem exzellenten Preis-Leistungs-Verhältnis besonders den kompetenten Service im Markt vor Ort.

Über den Anbieter

POCO Einrichtungsmärkte GmbH

Fehrbellinstraße 50
47053 Duisburg

📍 [Route planen](#)



Weitere Informationen

Internet: <https://www.poco.de>



Anfahrt


Von: 46485 Wesel, Deutschland

Nach: Fehrbellinstraße 50, 47053 Duisburg, Deutschland

 35 Minuten (41,0 km)


[Auf Google Maps ansehen](#) 


 Auf **In d. Luft** nach **Nordosten** Richtung **Am Wasserwerk** starten
1 Minute (0,6 km)


 **Rechts** abbiegen auf **Kiek In den Busch**
1 Minute (0,2 km)


 Im Kreisverkehr **dritte** Ausfahrt (**Aaper Weg**) nehmen
1 Minute (0,3 km)

 **Rechts** abbiegen auf **Schermbecker Landstraße/B58**
5 Minuten (4,3 km)

 **Rechts** abbiegen auf **A3** Richtung **Oberhausen**
10 Minuten (16,4 km)


 Am Autobahnkreuz **10-Kreuz Oberhausenrechts** halten und den Schildern **A3** in Richtung **Köln/Düsseldorf/Duisburg** folgen
8 Minuten (11,9 km)


 Am Autobahnkreuz **14-Kreuz Kaiserbergrechts** halten und den Schildern **A40** in Richtung **Venlo/Duisburg** folgen
4 Minuten (4,4 km)


 Ausfahrt Richtung **Duisburg-Häfen/Duisburg- Ruhrort**
1 Minute (0,4 km)


 Die Auffahrt Richtung **Duisburg-Hochfeld** nehmen


1 Minute (0,6 km)


 Auf **Am Brink** fahren
1 Minute (0,4 km)


 Ausfahrt Richtung **DU-Zentrum/DU-Hochfeld**
1 Minute (0,3 km)

 **Rechts** halten, Beschilderung in Richtung **Hochfeld** folgen
1 Minute (62 m)

 Weiter auf **Vulkanstraße**
1 Minute (55 m)

 Nach **links** abbiegen, um auf **Vulkanstraße** zu bleiben
1 Minute (0,3 km)

 Weiter auf **Werthausen Str.**
1 Minute (0,8 km)

 **Links** abbiegen auf **Vygenstraße**
Das Ziel befindet sich auf der rechten Seite
1 Minute (0,1 km)
