


Freizeit- und Sportzentrum Halberstadt "SeaLand" 10 %

📍 38820 Halberstadt



Ihr Kartenvorteil

10 % Rabatt auf die Tageskarte für Bad,
Tageskarte Sauna, Tageskarte Kombi

Beschreibung

Die schön gelegene Freizeitanlage am Fuße der Spiegelsberge bietet Badespaß auf 4700 m² und Saunavergnügen in einer der schönsten Saunalandschaften im Harz.

Sportliche Abwechslung erfahren Sie beim Ballsport -Tennis, Squash, Badminton, Tischtennis- oder im Sport- und Gesundheitsstudio. Völlige Entspannung versprechen die vielfältigen Beautyprogramme. Alles auf einem barrierefreien Gelände mit Parkmöglichkeiten direkt vor der Tür. Besuchen Sie unsere Freizeitanlage und finden Sie gemeinsam mit Ihrer Familie echten Ausgleich und wirksame Entspannung.

Über den Anbieter

Freizeit- und Sportzentrum Halberstadt "SeaLand"

Gebrüder-Rehse-Straße 12
38820 Halberstadt



 [Route planen](#)

Weitere Informationen

Telefon: +4903941 68780

Faxnummer: +4903941 687822

Internet: www.fsz-halberstadt.de



Buchungsinformation


Telefon: +4903941 68780

Internet: www.fsz-halberstadt.de

Anfahrt


Von: 46485 Wesel, Deutschland

Nach: Sportpark, Gebrüder-Rehse-Straße 10, 38820 Halberstadt, Deutschland

 4 Stunden, 22 Minuten (415 km)

[Auf Google Maps ansehen](#) 

 Auf **In d. Luft** nach **Nordosten** Richtung **Am Wasserwerk** starten
1 Minute (0,6 km)

 **Rechts** abbiegen auf **Kiek In den Busch**
1 Minute (0,2 km)

 Im Kreisverkehr **dritte** Ausfahrt (**Aaper Weg**) nehmen
1 Minute (0,3 km)

 **Rechts** abbiegen auf **Schermbecker Landstraße/B58**
5 Minuten (4,3 km)

 **Rechts** abbiegen auf **A3** Richtung **Oberhausen**

10 Minuten (16,4 km)

↑ **Links** halten und weiter auf **A516**

1 Minute (0,2 km)

↑ Bei Ausfahrt **A2** Richtung **Dortmund** fahren

3 Stunden, 0 Minuten (304 km)

↑ Am Autobahnkreuz **55-Kreuz BS-Nordrechts** halten und den Schildern **A391** in Richtung **Gifhorn/Kassel/BS-Zentrum/B4/Salzgitter** folgen

1 Minute (0,2 km)

↑ Leicht **rechts** abbiegen auf **A391/B4**

Weiter auf A391

6 Minuten (8,7 km)

↑ Bei Ausfahrt **7-BS-Gartenstadt** Richtung **BS-Gartenstadt/Messegelände** fahren

1 Minute (0,3 km)

↑ Weiter auf **Theodor-Heuss-Straße**

2 Minuten (0,8 km)

↪ **Rechts** abbiegen auf **Eisenbütteler Str.**

2 Minuten (1,0 km)

↪ **Rechts** abbiegen auf **Wolfenbütteler Str./B4**

2 Minuten (1,3 km)

↑ Weiter auf **A36** (Schilder nach **Wolfenbüttel/BS-Heidberg**)

20 Minuten (35,2 km)

↑ Ausfahrt Richtung **Wernigerode/Abbenrode/B6**

1 Minute (0,8 km)

↑ Weiter auf **A36**

16 Minuten (27,6 km)

↑ Ausfahrt Richtung **Heimburg/Halberstadt/B81**

1 Minute (0,4 km)

↪ **Rechts** abbiegen auf **Wilhelm-Pieck-Straße**

1 Minute (0,7 km)

↑ Weiter auf **B81**
9 Minuten (10,7 km)

↪ **Rechts** abbiegen auf **Florian-Geyer-Straße**
1 Minute (0,1 km)

↶ **Links** abbiegen auf **Südstraße**
1 Minute (0,8 km)

↪ **Rechts** abbiegen auf **Westerhäuser Str.**
1 Minute (11 m)

↪ **Rechts** abbiegen auf **Spiegelsbergenweg**
2 Minuten (0,9 km)

↶ **Links** abbiegen auf **Gebrüder-Rehse-Straße**
Das Ziel befindet sich auf der rechten Seite
1 Minute (0,2 km)
