

Deutsche Raumfahrtausstellung Morgenröthe-Rautenkranz e.V. **SPEZIAL**

📍 08262 Muldenhammer



Ihr Kartenvorteil

Mit Ihrer Stadtwerke Wesel Card erhalten Sie **0,50 Euro Rabatt auf den Einzeleintrittspreis.**

Beschreibung

Das Kosmonauten-Mekka im Vogtland. Die "Deutsche Raumfahrtausstellung" in Morgenröthe-Rautenkranz hat sich zu einem wahren Mekka für Raumfahrtenthusiasten und technisch interessierte Laien entwickelt. Dies belegen nicht nur die jährlich ca. 50.000 Besucher. Diese deutschlandweit einmalige Exposition gewährt einen Einblick in die Raumfahrtgeschichte sowie in die verschiedensten bemannten und unbemannten Raumfahrtprojekte mit deutscher Beteiligung. Originalstücke und Modelle, ein umfangreiches Videoangebot sowie vielfältige Sonderveranstaltungen machen die "Deutsche Raumfahrtausstellung" zu einem interessanten Erlebnis für Jung und Alt.

Über den Anbieter

Deutsche Raumfahrtausstellung Morgenröthe-Rautenkranz e.V.

Dr.-Sigmund-Jähn-Straße 4
08262 Muldenhammer

📍 [Route planen](#)



Weitere Informationen

Telefon: +49 3746 52 538

Faxnummer: +49 37465 25 49

E-Mail: raumfahrt@t-online.de

Internet: <https://www.deutsche-raumfahrtausstellung.de/>



Anfahrt


Von: 46485 Wesel, Deutschland

Nach: Dr.-Sigmund-Jähn-Str. 4, 08262 Muldenhammer, Deutschland

 6 Stunden, 9 Minuten (536 km)


[Auf Google Maps ansehen](#) 


 Auf **In d. Luft** nach **Nordosten** Richtung **Am Wasserwerk** starten
1 Minute (0,6 km)


 **Rechts** abbiegen auf **Kiek In den Busch**
1 Minute (0,2 km)













 Im Kreisverkehr **dritte** Ausfahrt (**Aaper Weg**) nehmen
1 Minute (0,3 km)

 **Rechts** abbiegen auf **Schermbecker Landstraße/B58**
5 Minuten (4,3 km)

 **Rechts** abbiegen auf **A3** Richtung **Oberhausen**
10 Minuten (16,4 km)

 **Links** halten und weiter auf **A516**
1 Minute (0,2 km)

 Bei Ausfahrt **A2** Richtung **Dortmund** fahren
30 Minuten (48,4 km)

-
-  Bei Ausfahrt **13-Dortmund-Nordost** in **B236** Richtung **Schwerte/Dortmund/Flughafen** einfädeln
6 Minuten (8,7 km)
-
-  Bei Ausfahrt **B1** Richtung **A44/Kassel/Unna/Flughafen** fahren
9 Minuten (10,3 km)
-
-  **Links** halten und weiter auf **A44**
1 Stunde, 32 Minuten (147 km)
-
-  Am Autobahnkreuz **70-Dreieck Kassel-Süd** den Schildern **A7** in Richtung **Hamburg/Hannover/Kassel** folgen
4 Minuten (6,5 km)
-
-  Ausfahrt **B7** Richtung **Kassel-Ost/Eisenach/Eschwege/Kaufungen**
1 Minute (0,6 km)
-
-  **Links** abbiegen auf **B7**
10 Minuten (11,3 km)
-
-  **Rechts** auf die Auffahrt nach **Eschwege** abbiegen
1 Minute (0,3 km)
-
-  Weiter auf **A44**
20 Minuten (31,0 km)
-
-  Ausfahrt Richtung **B27**
1 Minute (0,2 km)
-
-  Im Kreisverkehr **dritte** Ausfahrt (**B27**) nehmen
2 Minuten (1,8 km)
-
-  **Links** abbiegen auf **B400**
9 Minuten (9,5 km)
-
-  Im Kreisverkehr **zweite** Ausfahrt nehmen, um auf **B400** zu bleiben
7 Minuten (8,2 km)
-
-  **Links** abbiegen auf **A4** Richtung **Dresden/Erfurt**
1 Stunde, 42 Minuten (172 km)
-
-  Bei Ausfahrt **61-Schmölla** Richtung **L 1361** fahren

1 Bei Ausfahrt **1. Schinnhorn** Richtung **L1361** fahren
1 Minute (0,3 km)

↶ **Links** abbiegen auf **L1361**
3 Minuten (3,2 km)

↑ Weiter auf **S290**
3 Minuten (3,4 km)

↶ Im Kreisverkehr **erste** Ausfahrt (**S289**) nehmen
6 Minuten (7,4 km)

↷ Nach **rechts** abbiegen, um auf **S289** zu bleiben
1 Minute (0,2 km)

↶ **Links** abbiegen auf **Ronneburger Str./B175**
Weiter auf B175
5 Minuten (3,3 km)

↶ Im Kreisverkehr **erste** Ausfahrt (**S293**) nehmen
2 Minuten (2,2 km)

↶ Im Kreisverkehr **zweite** Ausfahrt nehmen, um auf **S293** zu bleiben
8 Minuten (9,4 km)

↷ **Rechts** abbiegen auf **Lengenfelder Str.**
8 Minuten (8,9 km)

↶ Im Kreisverkehr **zweite** Ausfahrt (**S293A**) nehmen
1 Minute (0,8 km)

↶ **Links** abbiegen auf **Polenzstraße/B94**
Weiter auf B94
3 Minuten (3,4 km)

↶ Im Kreisverkehr **zweite** Ausfahrt (**Lengenfelder Str./B94**) nehmen
Weiter auf Lengenfelder Str.
2 Minuten (1,2 km)

↶ Leicht **links** abbiegen auf **Postpl.** (Schilder nach **B169/Aue**)
1 Minute (0,2 km)

↪ **Rechts** abbiegen auf **Auerbacher Str.**

2 Minuten (0,8 km)

↶ **Links** abbiegen auf **Kohlenstraße**

2 Minuten (1,8 km)

↶ **Links** abbiegen auf **Schönheider Str.**

2 Minuten (1,9 km)

↪ **Rechts** abbiegen auf **Schallerbachstraße**

3 Minuten (2,8 km)

↶ **Links** abbiegen auf **Klingenthaler Str.**

3 Minuten (3,9 km)

↑ Weiter auf **Auerbacher Str.**

1 Minute (0,5 km)

↶ **Links** abbiegen auf **Klingenthaler Str./B283** (Schilder nach **Aue/Morgenröthe-Rautenkranz**)

Weiter auf B283

2 Minuten (2,2 km)

↪ **Rechts** abbiegen auf **Morgenröther Str.**

1 Minute (79 m)

↻ Im Kreisverkehr **dritte** Ausfahrt (**Dr.-Sigmund-Jähn-Str.**) nehmen

1 Minute (0,3 km)

↪ **Rechts** abbiegen

Das Ziel befindet sich auf der rechten Seite

1 Minute (26 m)
