


FAHRTRAINING IM ADAC VERKEHRSSICHERHEITS-ZENTRUM OLPE

10%

📍 57462 Olpe



Ihr Kartenvorteil

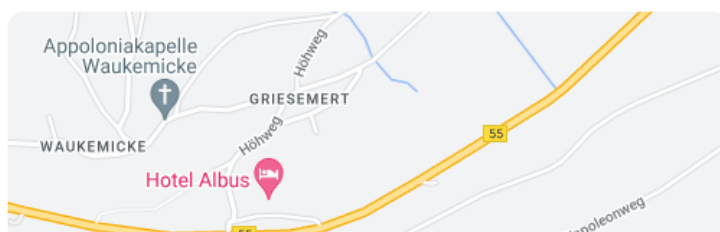
Sie erhalten bei Vorlage der Stadtwerke Wesel Card **10 % Nachlass auf die derzeit angebotenen Fahrsicherheitstrainings.**

Beschreibung

Das haben Sie bestimmt schon erlebt: Sie haben es eilig, fahren mit Ihrem Auto auf regennasser Fahrbahn und kommen dabei ins Schleudern. Vor Ihnen taucht ein stehender LKW auf, der Bremsweg wird knapp. Die meisten Unfälle resultieren immer aus Fehlverhalten in kritischen Situationen. Aber: Richtiges Verhalten kann trainiert werden. Damit Sie die Gefahren frühzeitig erkennen und kritische Fahrsituationen meistern, möchten wir Ihnen in einem Tageskurs unter Anleitung erfahrener Trainer die Fahrtechniken beibringen. Wir bieten Ihnen Trainings für PKW, Motorrad, Offroad, Caravan und Kleintransporter, als Einzelteilnehmer in Gruppen, Gruppen oder Verbände und Unternehmen. Unser Verkehrsübungspark befindet sich auf dem angrenzenden Gelände. Dort können Personen ab 15 Jahren ohne Führerschein mit einer Begleitperson Auto- und Motorradfahren üben. Wenn Sie .. mehr Sicherheit .. mehr Erfahrung .. mehr Fahrspaß erleben möchten, melden Sie sich bei uns. Gerne informieren wir Sie über die verschiedenen Trainingsmöglichkeiten auf unserem modernen Trainingsgelände.

Über den Anbieter

Fahrtechnikcenter Olpe GmbH



Daimlerweg 2

57462 Olpe

 [Route planen](#)

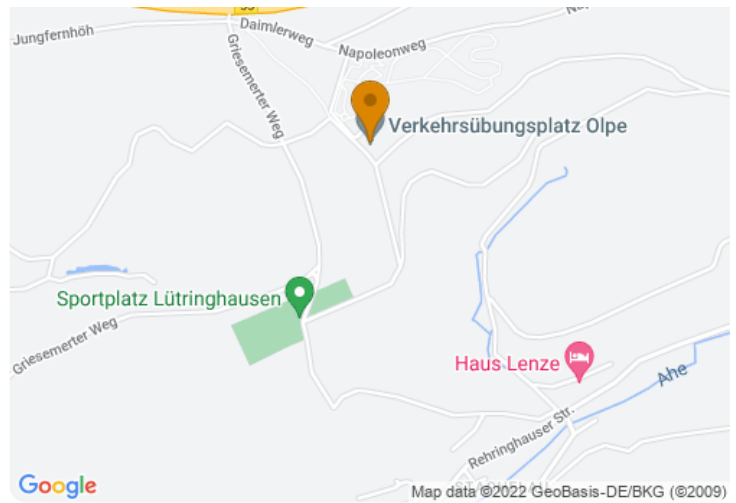
Weitere Informationen

Telefon: +49 2761 947910

Faxnummer: +49 2761 9479129

E-Mail: info@vsz-olpe.de


Internet: <https://www.vsz-olpe.de>



Anfahrt

Von: 46485 Wesel, Deutschland


Nach: Daimlerweg 2, 57462 Olpe, Deutschland

 1 Stunde, 53 Minuten (167 km)

[Auf Google Maps ansehen](#) 

 Auf **In d. Luft** nach **Nordosten** Richtung **Am Wasserwerk** starten

1 Minute (0,6 km)

 **Rechts** abbiegen auf **Kiek In den Busch**

1 Minute (0,2 km)

 Im Kreisverkehr **dritte** Ausfahrt (**Aaper Weg**) nehmen

1 Minute (0,3 km)

 **Rechts** abbiegen auf **Schermbecker Landstraße/B58**

5 Minuten (4,3 km)

 **Rechts** abbiegen auf **A3** Richtung **Oberhausen**

10 Minuten (16,4 km)

 Am Autobahnkreuz **10-Kreuz Oberhausenrechts** halten und den Schildern **A3** in Richtung **Köln/**

Düsseldorf/Duisburg folgen

45 Minuten (71,1 km)

↑ **Ausfahrt A4 Richtung Olpe/Gummersbach/K-Merheim**

1 Minute (1,2 km)

↑ **Weiter auf A4**

7 Minuten (9,3 km)

↑ **Links** halten und auf **A4** bleiben

31 Minuten (51,0 km)

↑ **Am Autobahnkreuz 28-29-Kreuz Olpe-Süd-Wendenrechts** halten und den Schildern **A45** in Richtung **Dortmund/Olpe** folgen

4 Minuten (6,1 km)

↑ **Bei Ausfahrt 18-Olpe** auf **B54/B55** in Richtung **Olpe/Attendorn/Lennestadt** fahren

1 Minute (0,5 km)

↶ **Links** abbiegen auf **B54/B55**

Weiter auf B55

5 Minuten (5,8 km)

↷ **Rechts** abbiegen auf **Griesemerter Weg**

1 Minute (0,3 km)

↶ **Links** abbiegen

Das Ziel befindet sich auf der linken Seite.

1 Minute (0,2 km)
