

# LWL-Industriemuseum Textilwerk in Bocholt

15 %

📍 46397 Bocholt



## Ihr Kartenvorteil

Bei Vorlage der Stadtwerke Wesel Card erhalten Sie **15 % Ermäßigung** auf den regulären Eintrittspreis. Ausgenommen sind Sonderveranstaltungen.

## Beschreibung

Ein historische Spinnerei wird zum lebendigen Kulturforum und in der Weberei treibt eine Dampfmaschine mehr als 30 historische Webstühle an, auf denen vor den Augen der Besucher Stoffe entstehen.

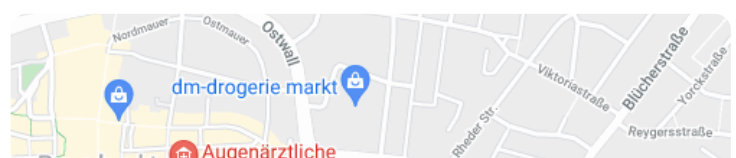
Industriekultur erleben in Bocholt

Im Herzen eines neuen Kulturquartiers zwischen Bocholter Innenstadt und Aasee liegt das Textilwerk mit Weberei und Spinnerei. Die beiden Standorte des Industriemuseums verbindet eine Brücke über den Fluss Aa. In den imposanten Sälen der historischen Spinnerei Herding erhalten Sie spannende Einblicke in historische und moderne Technik, erleben Modegeschichte und aktuelles Design. In der Weberei erwartet Sie eine Erlebniswelt mit täglicher Schauproduktion an historischen Webstühlen und einem vollständig eingerichteten Wohnhaus mit blühendem Arbeitergarten.

Bildrechte: Annette Hudemann, Martin Holtappels

## Über den Anbieter

LWL-Industriemuseum - TextilWerk



# Bocholt

Weberei: Uhlandstr. 50 / Spinnerei: Industriestr. 5  
46397 Bocholt

 [Route planen](#)

## Weitere Informationen

Telefon: +49 287121 61 10

Faxnummer: +49 287121 61 133

E-Mail: [textilwerk@lwl.org](mailto:textilwerk@lwl.org)

Internet: <https://textilwerk-bocholt.lwl.org>



## Anfahrt

Von: 46485 Wesel, Deutschland


Nach: Industriestraße 5A, 46395 Bocholt, Deutschland

 29 Minuten (31,3 km)

[Auf Google Maps ansehen](#) 

 Auf **In d. Luft** nach **Nordosten** Richtung **Am Wasserwerk** starten  
1 Minute (0,6 km)


---

 **Rechts** abbiegen auf **Kiek In den Busch**  
1 Minute (0,2 km)


---

 Im Kreisverkehr **dritte** Ausfahrt (**Aaper Weg**) nehmen  
1 Minute (0,3 km)

---

 **Rechts** abbiegen auf **Schermbecker Landstraße/B58**  
5 Minuten (4,5 km)

---

 **Links** abbiegen auf **A3** Richtung **Arnheim**  
8 Minuten (13,1 km)

---

↑ Bei Ausfahrt **5-Hamminkeln** auf **B473** in Richtung **Bocholt/Hamminkeln** fahren  
1 Minute (0,5 km)

---

↪ **Rechts** abbiegen auf **Isselburger Str./B473**  
Weiter auf B473  
6 Minuten (7,5 km)

---

↑ Auf **B67** über die Auffahrt **A31/Münster/Bocholt-Ost/Mussum**  
2 Minuten (2,8 km)

---

↑ Ausfahrt Richtung **Biemenhorst/Aasee**  
1 Minute (0,2 km)

---

↻ Im Kreisverkehr **dritte** Ausfahrt (**Franzstraße**) nehmen  
1 Minute (0,5 km)

---

↻ Im Kreisverkehr **erste** Ausfahrt (**Im Königsesch**) nehmen  
2 Minuten (0,8 km)

---

↑ Weiter auf **Industriestraße**  
Das Ziel befindet sich auf der rechten Seite  
1 Minute (0,4 km)

---