

DISNEY IN CONCERT Follow Your Dreams Live 2025 gültig vom 23.05.2025 10€

📍 68163 Mannheim + 13 weitere Orte



Ihr Kartenvorteil

Sie erhalten einen **Preisnachlass von 10 € je Ticket der Preiskategorien PK 1-3 auf den Ticketendpreis** (zzgl. Versandkosten).

ONLINE den Vorteilsrabatt buchen: Online-Vorteile genießen
unter <https://vorteile.semmel.de/citypower>

Bitte legen Sie mit der Eintrittskarte die Stadtwerke Wesel Card vor.

Beschreibung

Disney in Concert – Follow Your Dreams lädt 2025 dazu ein, an seine Träume zu glauben. Die Filme und ihre Botschaften inspirieren und motivieren seit Jahrzehnten ganze Generationen und die mutigen Heldinnen und Helden der einzigartigen Disney Welten lassen Groß und Klein an das Unmögliche glauben. Die musikalische Darbietung vom Hollywood-Sound-Orchestra und hochkarätigen Solistinnen und Solisten führt durch die Tiefen des Ozeans, in den Dschungel, vorbei an gigantischen Schlössern, hinein in eine Welt in der Träume Wirklichkeit werden.

Fotorechte: Chris Heidrich, MilanSchmalenbach - Harlotssyndicate

Über den Anbieter

Semmel Concerts Entertainment GmbH

SAP Arena
An der Arena 1
68163 Mannheim

 [Route planen](#)



Weitere Informationen

Internet: <https://www.semmel.de>




Buchungsinformation

Internet: <https://vorteile.semmel.de/citypower>

Anfahrt

Von: 46485 Wesel, Deutschland

Nach: An d. Arena 1, 68163 Mannheim, Deutschland

 3 Stunden, 32 Minuten (334 km)

[Auf Google Maps ansehen](#) 

I→ Auf **In d. Luft** nach **Nordosten** Richtung **Am Wasserwerk** starten
1 Minute (0,6 km)

↱ **Rechts** abbiegen auf **Kiek In den Busch**
1 Minute (0,2 km)

↻ Im Kreisverkehr **dritte** Ausfahrt (**Aaper Weg**) nehmen
1 Minute (0,3 km)

↱ **Rechts** abbiegen auf **Schermbecker Landstraße/B58**
5 Minuten (4,3 km)

↑ **Rechts** abbiegen auf **A3** Richtung **Oberhausen**
10 Minuten (16,4 km)

↑ **Links** halten und weiter auf **A516**
3 Minuten (5,1 km)

I→ Weiter auf **B223**
1 Minute (0,6 km)

↑ **Rechts** abbiegen auf **A42** Richtung **Kamp-Lintfort**

2 Minuten (3,5 km)

↗ Am Autobahnkreuz **8-Kreuz Oberhausen-Westrechts** halten und den Schildern **A3** in Richtung **Köln/Düsseldorf** folgen
44 Minuten (68,7 km)

↑ **Links** halten und auf **A3** bleiben
1 Stunde, 37 Minuten (161 km)

↗ Am Autobahnkreuz **48-Raunheimrechts** halten und den Schildern **A67** in Richtung **Basel/Stuttgart Darmstadt** folgen
1 Minute (1,5 km)

↑ **Rechts** halten und weiter Richtung **A67**
1 Minute (1,7 km)

↑ Weiter auf **A67**
13 Minuten (21,9 km)

↗ Bei der Ausfahrt abfahren und auf **A67** Richtung **Stuttgart/Mannheim** bleiben
21 Minuten (35,6 km)

↑ Weiter auf **A6**
5 Minuten (9,3 km)


↗ Ausfahrt Richtung **A656**
1 Minute (0,4 km)

↗ Leicht **rechts** abbiegen auf **A656** Richtung **Ma.-Mitte/Ma.-Neckarau/Flughafen**
1 Minute (1,3 km)


↗ Am Autobahnkreuz **2-Kreuz Mannheim-Neckaraurechts** halten und den Schildern **B38a** in Richtung **MA-Neckarau-Neuostheim/Fähre/Flughafen** folgen
1 Minute (0,2 km)


↗ Leicht **rechts** abbiegen auf die Auffahrt nach **Flughafen/Mannheim-Neuostheim/Mannheim-Feudenheim**
1 Minute (0,3 km)


↗ Auf **B38a** fahren
1 Minute (0,3 km)


 **Rechts** abbiegen
1 Minute (0,2 km)


 **Links** Richtung **Xaver-Fuhr-Straße** abbiegen
1 Minute (31 m)

 **Rechts** abbiegen auf **Xaver-Fuhr-Straße**
1 Minute (0,4 km)

 **Rechts** abbiegen auf **An d. Arena**
1 Minute (30 m)

 An der 1. Querstraße **links** abbiegen, um auf **An d. Arena** zu bleiben
1 Minute (0,6 km)

 **Links** abbiegen
1 Minute (31 m)

 **Rechts** abbiegen
Das Ziel befindet sich auf der linken Seite.
1 Minute (77 m)