

LANXESS arena Köln - Das ultimative Vergnügen **SPEZIAL**

📍 50679 Köln



Ihr Kartenvorteil

Lust auf Phil Collins, Udo Lindenberg oder die Basketball Europameisterschaft in Deutschlands größter und bestbesuchter Multifunktionsarena?

Hier finden Sie eine [Übersicht aller Events](#) in der LANXESS arena.

Mit dem Code **ENERGIE-WL3HYE** erhalten Sie **10 % Rabatt auf Premium Tickets** unter <https://www.lanxess-arena.de>

Beschreibung

Das ultimative Vergnügen: In der LANXESS arena geben sich die Stars aus Show und Sport die Klinke in die Hand. Mehr als 15 Jahre LANXESS arena stehen für über 25 Millionen Gäste, rund 3.200 Veranstaltungen, 3 Weltmeisterschaften im Eishockey und Handball und mehr als 3.500 Künstler, Sportler und prominente Weltstars.

Die LANXESS arena setzt nicht nur in Sachen Programmvielfalt seit vielen Jahren weltweite Maßstäbe: Mit bis zu 20.000 Plätzen, 83.700 qm Nutzfläche, Großleinwänden für direkte Videoübertragung, Restaurants, Bars, Shops und modernster Bühnen-, Ton- und Lichttechnik zählt die LANXESS arena international zu den größten und modernsten Multifunktionsarenen und kursiert auch in den weltweiten Rankings regelmäßig unter den Top 5.

Über den Anbieter

LANXESS arena (ARENA Management GmbH)

Willy-Brandt-Platz 3



50679 Köln

 [Route planen](#)

Weitere Informationen

E-Mail: contact@lanxess-arena.de


Internet: <https://www.lanxess-arena.de>



Anfahrt


Von: 46485 Wesel, Deutschland

Nach: Willy-Brandt-Platz 3, 50679 Köln, Deutschland

 1 Stunde, 12 Minuten (101 km)


[Auf Google Maps ansehen](#) 


 Auf **In d. Luft** nach **Nordosten** Richtung **Am Wasserwerk** starten
1 Minute (0,6 km)


 **Rechts** abbiegen auf **Kiek In den Busch**
1 Minute (0,2 km)

 Im Kreisverkehr **dritte** Ausfahrt (**Aaper Weg**) nehmen
1 Minute (0,3 km)

 **Rechts** abbiegen auf **Schermbecker Landstraße/B58**
5 Minuten (4,3 km)

 **Rechts** abbiegen auf **A3** Richtung **Oberhausen**
10 Minuten (16,4 km)

 **Links** halten und weiter auf **A516**
3 Minuten (5,1 km)

 Weiter auf **B223**
1 Minute (0,6 km)

 **Rechts** abbiegen auf **A49** Richtung **Korn Linfert**

↱ **Rechts** abbiegen auf **A42** Richtung **Kamp-Lintfort**

2 Minuten (3,5 km)

↱ Am Autobahnkreuz **8-Kreuz Oberhausen-Westrechts** halten und den Schildern **A3** in Richtung **Köln/Düsseldorf** folgen

41 Minuten (65,2 km)

↱ Ausfahrt Richtung **K-Zentrum/K-Deutz**

1 Minute (0,9 km)

↱ Auf **B55a** fahren

2 Minuten (2,1 km)

↱ Ausfahrt Richtung **Deutz/Odysseum/Lanxess Arena/Stadthaus/Polizeipräsidium/Köln Arcaden**

1 Minute (0,7 km)

↑ Weiter auf **Str. des 17. Juni**

1 Minute (0,4 km)

↱ **Rechts** abbiegen auf **Gummersbacher Str.**

2 Minuten (0,8 km)

↑ Geradeaus auf **Deutz-Kalker Str.**

1 Minute (54 m)

↱ **Rechts** abbiegen auf **Opladener Str.**

1 Minute (0,1 km)

↱ **Rechts** abbiegen

1 Minute (12 m)
