

MUSICAL HITS - THIS IS THE GREATEST SHOW! gültig vom 17.04.2025

10€

📍 24103 Kiel + 7 weitere Orte



Ihr Kartenvorteil

Sie erhalten einen **Preisnachlass von 10 € je Ticket der Preiskategorien PK 1-3 auf den Ticketendpreis** (zzgl. Versandkosten).

ONLINE den Vorteilsrabatt buchen: Online-Vorteile genießen unter

<https://www.semmel.de/citypower>.

Tickets nach Verfügbarkeit.

Bitte legen Sie Ihre Stadtwerke Wesel Card an der Kasse vor.

Beschreibung

Neben der skurrilen Filmwelt stehen die größten Musicalbühnenerfolge der letzten vier Jahrzehnte auf dem Programm. This is THE GREATEST SHOW! führt durch gefeierte Klassiker wie „Cats“, „Dirty Dancing“, „Die Eiskönigin“, „Elisabeth“, „Joseph“, „Der König der Löwen“, „Tabaluga & Lilli“ und „Tanz der Vampire“, begibt sich aber auch auf eine musikalische Reise durch brandneue Musicalwelten aus Deutschland und anderen großen Musicalmetropolen wie „Hamilton“, „Disneys Hercules“, dem PUR-Musical „Abenteuerland“, „Moulin Rouge“, „Ku’damm 56/59“, „Robin Hood“, „Rock Of Ages“, „Romeo & Julia“ oder „& Juliet“.

Bildrechte: Patrick Schneiderwind

Über den Anbieter

Semmel Concerts Entertainment GmbH

Wunderino Arena

Europaplatz 1

24103 Kiel



 [Route planen](#)

Weitere Informationen

Internet: <https://www.semmel.de>




Buchungsinformation

Internet: <https://vorteile.semmel.de/citypower>

Anfahrt


Von: 46485 Wesel, Deutschland

Nach: Europapl. 1, 24103 Kiel, Deutschland


 4 Stunden, 49 Minuten (445 km)


[Auf Google Maps ansehen](#) 


 Auf **In d. Luft** nach **Nordosten** Richtung **Am Wasserwerk** starten
1 Minute (0,6 km)

 **Rechts** abbiegen auf **Kiek In den Busch**
1 Minute (0,2 km)

 Im Kreisverkehr **dritte** Ausfahrt (**Aaper Weg**) nehmen
1 Minute (0,3 km)

 **Rechts** abbiegen auf **Schermbecker Landstraße/B58**
Weiter auf B58
38 Minuten (36,1 km)

 **Rechts** abbiegen auf **A43** Richtung **Münster**
22 Minuten (38,0 km)

 Am Autobahnkreuz **2-Kreuz Münster-Südrechts** halten und den Schildern **A1** in Richtung **Bremer** folgen
2 Stunden, 30 Minuten (250 km)

-
-  Am Autobahnkreuz **43-Buchholzer Dreieckrechts** halten und den Schildern **A261** in Richtung **Flensburg Kiel/Hamburg-West/Tötensen/Flughafen** folgen
1 Minute (1,1 km)
-
-  Weiter auf **A261**
5 Minuten (9,1 km)
-
-  Auf **A7** fahren
8 Minuten (11,6 km)
-
-  **Links** halten und auf **A7** bleiben
43 Minuten (74,1 km)
-
-  Leicht **rechts** abbiegen auf **A215** (Schilder nach **Kiel/Blumenthal**)
12 Minuten (20,9 km)
-
-  Weiter auf **Schützenwall**
2 Minuten (0,9 km)
-
-  **Rechts** abbiegen auf **Ringstraße**
2 Minuten (0,7 km)
-
-  **Links** abbiegen auf **Hopfenstraße**
1 Minute (0,5 km)
-
-  **Links** abbiegen auf **Ziegelteich**
1 Minute (0,1 km)
-
-  **Rechts** abbiegen auf **Großer Kuhberg**
1 Minute (27 m)
-
-  Scharf **links** abbiegen, um auf **Großer Kuhberg** zu bleiben
1 Minute (3 m)
-
-  Scharf **rechts**
1 Minute (88 m)
-