

MUSICAL HITS - THIS IS THE GREATEST SHOW! gültig vom 16.04.2025

10€

📍 04109 Leipzig + 7 weitere Orte



Ihr Kartenvorteil

Sie erhalten einen **Preisnachlass von 10 € je Ticket der Preiskategorien PK 1-3 auf den Ticketendpreis** (zzgl. Versandkosten).

ONLINE den Vorteilsrabatt buchen: Online-Vorteile genießen unter

<https://www.semmel.de/citypower>.

Tickets nach Verfügbarkeit.

Bitte legen Sie Ihre Stadtwerke Wesel Card an der Kasse vor.

Beschreibung

Neben der skurrilen Filmwelt stehen die größten Musicalbühnenerfolge der letzten vier Jahrzehnte auf dem Programm. This is THE GREATEST SHOW! führt durch gefeierte Klassiker wie „Cats“, „Dirty Dancing“, „Die Eiskönigin“, „Elisabeth“, „Joseph“, „Der König der Löwen“, „Tabaluga & Lilli“ und „Tanz der Vampire“, begibt sich aber auch auf eine musikalische Reise durch brandneue Musicalwelten aus Deutschland und anderen großen Musicalmetropolen wie „Hamilton“, „Disneys Hercules“, dem PUR-Musical „Abenteuerland“, „Moulin Rouge“, „Ku’damm 56/59“, „Robin Hood“, „Rock Of Ages“, „Romeo & Julia“ oder „& Juliet“.

Bildrechte: Patrick Schneiderwind

Über den Anbieter

Semmel Concerts Entertainment GmbH

Gewandhaus zu Leipzig

Augustusplatz 8

04109 Leipzig



Route planen



Weitere Informationen

Internet: <https://www.semmel.de>


Buchungsinformation

Internet: <https://vorteile.semmel.de/citypower>

Anfahrt


Von: 46485 Wesel, Deutschland

Nach: Gewandhaus zu Leipzig, Augustuspl. 8, 04109 Leipzig, Deutschland


 5 Stunden, 18 Minuten (492 km)


[Auf Google Maps ansehen](#) 


 Auf **In d. Luft** nach **Nordosten** Richtung **Am Wasserwerk** starten
1 Minute (0,6 km)


 **Rechts** abbiegen auf **Kiek In den Busch**
1 Minute (0,2 km)

 Im Kreisverkehr **dritte** Ausfahrt (**Aaper Weg**) nehmen
1 Minute (0,3 km)

 **Rechts** abbiegen auf **Schermbecker Landstraße/B58**
5 Minuten (4,3 km)

 **Rechts** abbiegen auf **A3** Richtung **Oberhausen**
10 Minuten (16,4 km)

 **Links** halten und weiter auf **A516**
1 Minute (0,2 km)

 Bei Ausfahrt **A2** Richtung **Dortmund** fahren
30 Minuten (48,4 km)

-
- ↑ Bei Ausfahrt **13-Dortmund-Nordost** in **B236** Richtung **Schwerte/Dortmund/Flughafen** einfädeln
6 Minuten (8,7 km)
-
- ↑ Bei Ausfahrt **B1** Richtung **A44/Kassel/Unna/Flughafen** fahren
9 Minuten (10,3 km)
-
- ↑ **Links** halten und weiter auf **A44**
1 Stunde, 32 Minuten (147 km)
-
- ↑ Am Autobahnkreuz **70-Dreieck Kassel-Süd** den Schildern **A7** in Richtung **Hamburg/Hannover/Kassel** folgen
25 Minuten (38,4 km)
-
- ↑ Am Autobahnkreuz **74-Dreieck Drammetalrechts** halten und den Schildern **A38** in Richtung **Leipzig/Halle/Nordhausen** folgen
1 Minute (0,4 km)
-
- ↑ Weiter auf **A38**
1 Stunde, 59 Minuten (204 km)
-
- ↑ Bei Ausfahrt **31-Leipzig-Süd** Richtung **B2** fahren
1 Minute (0,2 km)
-
- ↑ Die Auffahrt **B2** nach **Markkleeberg** nehmen
1 Minute (1,6 km)
-
- ↑ Weiter auf **B2**
5 Minuten (7,1 km)
-
- ↑ Ausfahrt **B2** Richtung **A14/Flughafen/Wittenberg/Alte Messe**
1 Minute (0,2 km)
-
- ↪ **Rechts** abbiegen auf **B2**
1 Minute (0,4 km)
-
- ↶ **Links** abbiegen auf **August-Bebel-Straße**
3 Minuten (1,2 km)
-
- ↑ Weiter auf **Dufourstraße**
1 Minute (0,4 km)

↑ Weiter auf **Floßpl.**

1 Minute (0,3 km)

↑ Weiter auf **Harkortstraße**

1 Minute (0,4 km)

↪ **Rechts** abbiegen auf **Martin-Luther-Ring**

1 Minute (0,2 km)

↑ Weiter auf **Roßpl./Wilhelm-Leuschner-Platz**

Weiter auf Roßpl.

1 Minute (0,5 km)

↑ Weiter auf **Augustuspl.**

1 Minute (0,2 km)

↑ Bei **Grimmaischer Steinwegwenden**

1 Minute (0,2 km)

↪ **Rechts** abbiegen

Das Ziel befindet sich auf der rechten Seite

1 Minute (39 m)
